

MODULARIO
P. - Cat. S. T. - 213



MINISTERO DELLE FINANZE
DIREZIONE GENERALE DEL CATASTO E DEI SERVIZI TECNICI ERARIALI

Mod. B (Nuovo Catasto Edilizio Urbano)

Lire
15

166 NUOVO CATASTO EDILIZIO URBANO

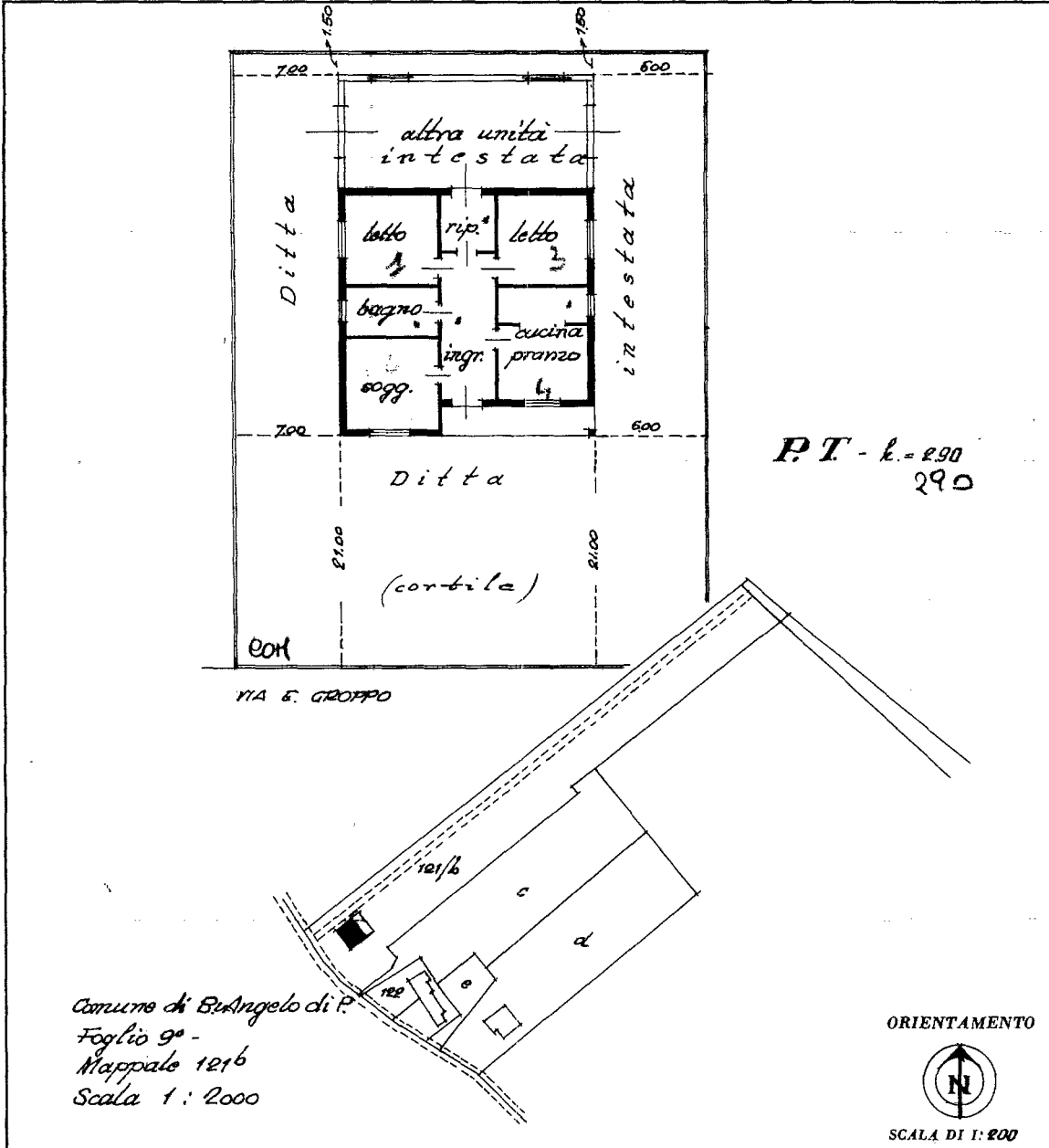
(R. DECRETO-LEGGE 13 APRILE 1969, N. 652)

Planimetria dell'immobile situato nel Comune di S. ANGELO DI PIOVE Via EVANGELISTA GROPPA

Ditta [REDACTED]

Allegata alla dichiarazione presentata all'Ufficio Tecnico Erariale di PADOVA

Scheda P.D. n. 70395



Comune di S. Angelo di P.
Foglio 9° -
Mappale 121/b
Scala 1:2000

SPAZIO RISERVATO PER LE ANNOTAZIONI D'UFFICIO

DATA PROT. N° 363

ISTITUTO POLIGRAFICO DELLO STATO

MINISTERO DELLE FINANZE

Compilata dal Geometra
(Titolo, nome e cognome del tecnico)
RAFFAELLO TRABUCCO
Iscritto all'Albo dei Geometri
della Provincia di PADOVA
DATA 28-8-1972
Firma: *geom. R. Trabucco*

Catasto dei Fabbricati - Situazione al 05/05/2021 - Comune di S ANGELO D PIOVE D SACC (1275) - < Foglio: 9 - Particella: 698 - Subalterno: 1 >
VIA EVANGELISTA GROPPA piano: T;

Ultima planimetria in atti

MODULARIO
P. - Cat. S. T. - 313



20081
MINISTERO DELLE FINANZE
DIREZIONE GENERALE DEL CATASTO E DEI SERVIZI TECNICI ERARIALI

MOD B (Nuovo Catasto Edilizio Urbano)

Lire
15

165 NUOVO CATASTO EDILIZIO URBANO

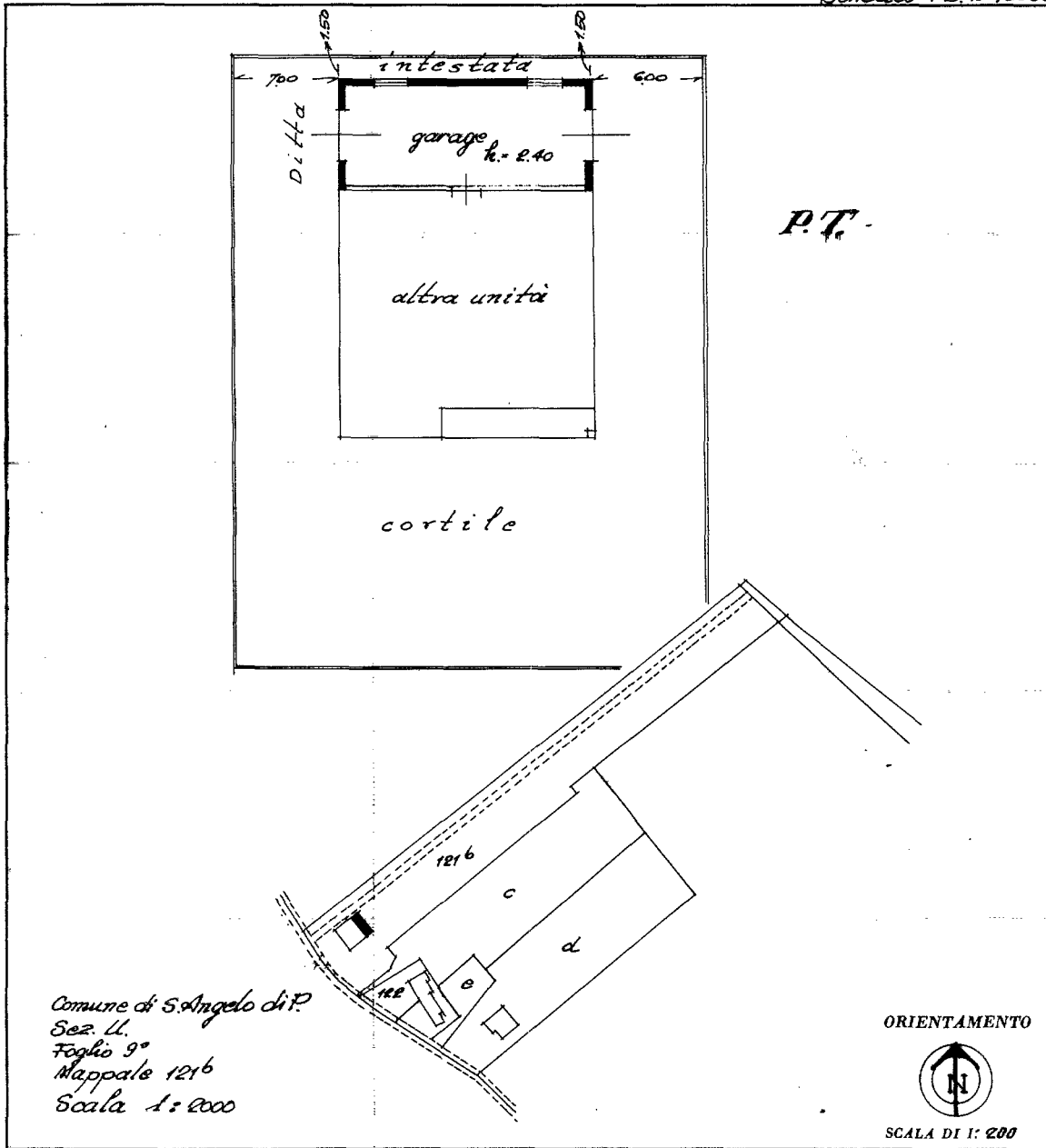
(R. DECRETO-LEGGE 13 APRILE 1939, N. 652)

Planimetria dell'immobile situato nel Comune di S. ANGELO DI PIOVE Via S. GROFFO

Ditta [REDACTED]

Allegata alla dichiarazione presentata all'Ufficio Tecnico Erariale di PADOVA

Scheda PD n° 76386



SPAZIO RISERVATO PER LE ANNOTAZIONI D'UFFICIO

DATA

PROT. N°

362



Compilata dal Geometra
(Titolo, nome e cognome del tecnico)
RAFFAELLO TRABUCCO

Iscritto all'Albo dei Geometri
della Provincia di PADOVA

DATA 28-8-1972

Firma: *geom. R. Trabucco*

ISTITUTO POLIGRAFICO DELLO STATO

Catasto dei Fabbricati - Situazione al 05/05/2021 - Comune di S ANGELO D PIOVE D SACC (1275) - < Foglio: 9 - Particella: 698 - Subalterno: 2 >
VIA EVANGELISTA GROFFO piano: T;

Ultima planimetria in atti



MINISTERO DELLE FINANZE
DIREZIONE GENERALE DEL CATASTO E DEI SERVIZI TECNICI ERARIALI

Mod B (Nuovo Catasto Edilizio Urbano)

20949

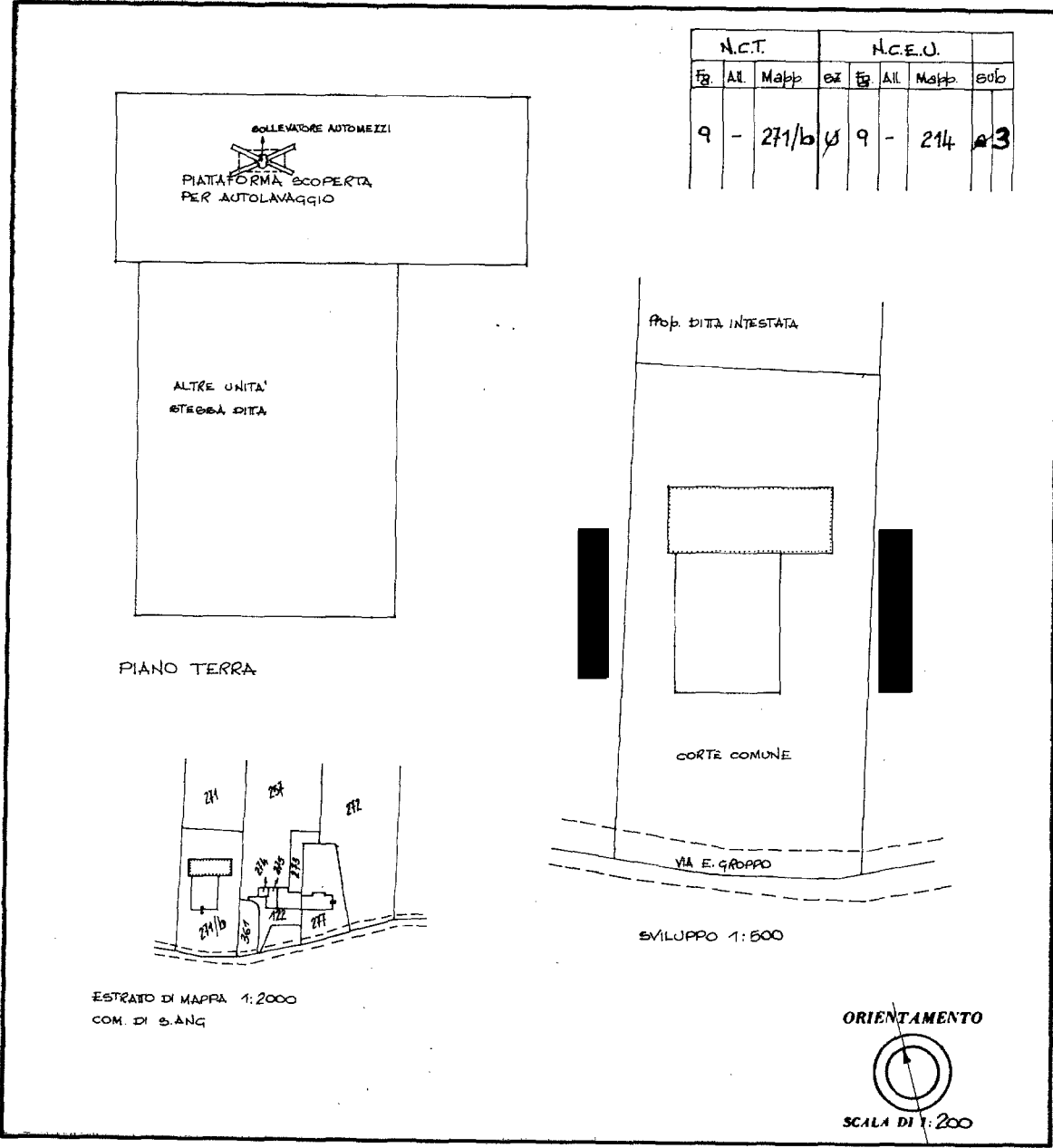
197 NUOVO CATASTO EDILIZIO URBANO

(R. DECRETO-LEGGE 13 APRILE 1979, N. 441)

Planimetria dell'immobile situato nel Comune di S. ANGELO DI PIOVE Via E. GROPPA 1

Ditta [REDACTED]

Allegata alla dichiarazione presentata all'Ufficio Tecnico Erariale di PADOVA Scheda N.°



N.C.T.			N.C.E.U.				
Fg.	Al.	Mapp.	ex	Fg.	Al.	Mapp.	SOB
9	-	271/b	4	9	-	214	3

SPAZIO RISERVATO PER LE ANNOTAZIONI D'UFFICIO

DATA PROT. N.° 2300 - 7 MAR 89

F 9
P 214
S 3

Compilata dal GEOMETRA
 (Titolo, nome e cognome del tecnico)
ZAGO WALTER
 Iscritto all'Albo dei Geometri
 della Provincia di Venezia
 DATA _____
 Firma: [Signature]

Catasto dei Fabbricati - Situazione al 05/05/2021 - Comune di S ANGELO D PIOVE D SACC (1275) - < Foglio: 9 - Particella: 698 - Subalterno: 3 >
 VIA EVANGELISTA GROPPA n. 1 piano: T;

Ultima planimetria in atti