

**Agenzia delle Entrate
CATASTO FABBRICATI
Ufficio Provinciale di
Padova**

Dichiarazione protocollo n. PD0021682 del 19/02/2024

Comune di Albignasego

Vicolo G. Zanella

civ. 52

Identificativi Catastali:

Sezione:

Foglio: 5

Particella: 1228

Subalterno: 5

Compilata da:
Fasolato Paolo

Iscritto all'albo:
Architetti

Prov. Padova

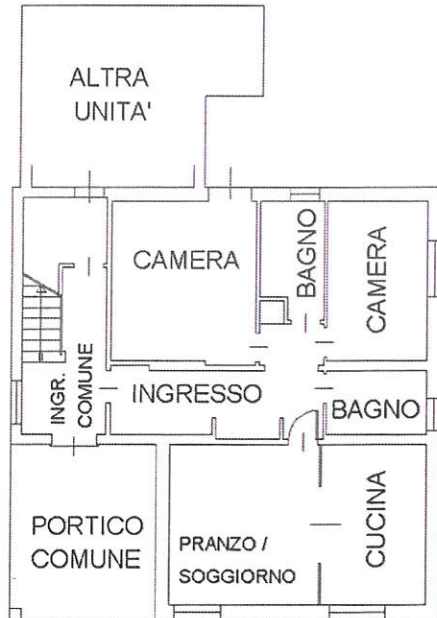
N. 2777

Planimetria


Scheda n. 1

Scala 1:200

**PLANIMETRIA CATASTALE
COMUNE DI ALBIGNASEGO
FOGLIO 5 - PARTICELLA 1228 - SUB 5**



PIANO TERRA - H = 2.70 m



Nord



Ultima planimetria in atti

Data: 21/02/2024 - n. T91572 - Richiedente: FSLPLA65D01G224Z

Totale schede: 1 - Formato di acquisizione: A4(210x297) - Formato stampa richiesto: A4(210x297)

Catasto dei Fabbricati - Situazione al 21/02/2024 - Comune di ALBIGNASEGO(A161) - < Foglio 5 - Particella 1228 - Subalterno 5 >
VICOLO GIACOMO ZANELLA n. 52 Piano T

**Agenzia delle Entrate
CATASTO FABBRICATI
Ufficio Provinciale di
Padova**

Dichiarazione protocollo n. PD0021681 del 19/02/2024

Comune di Albignasego

Vicolo G. Zanella

civ. 52

Identificativi Catastali:

Sezione:

Foglio: 5

Particella: 1228

Subalterno: 6

Compilata da:
Fasolato Paolo

Iscritto all'albo:
Architetti

Prov. Padova

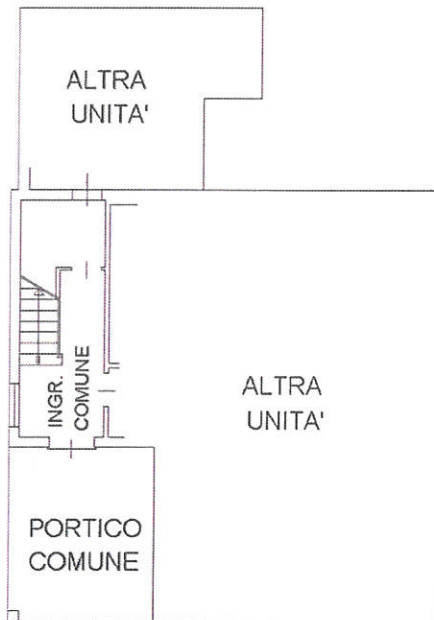
N. 2777

Planimetria

Scheda n. 1

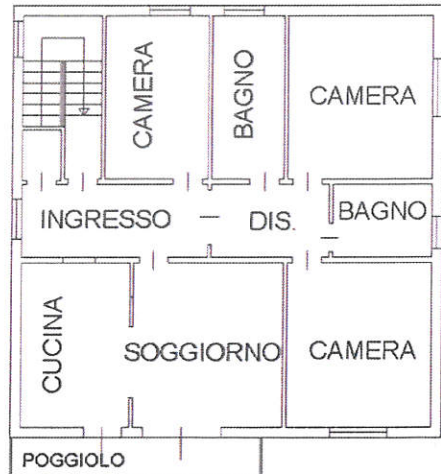
Scala 1:200

**PLANIMETRIA CATASTALE
COMUNE DI ALBIGNASEGO
FOGLIO 5 - PARTICELLA 1228 - SUB 6**



PIANO TERRA - H = 2.70 m

PIANO PRIMO - h = 2.85 m



Nord



Catasto dei Fabbricati - Situazione al 21/02/2024 - Comune di ALBIGNASEGO(A161) - < Foglio 5 - Particella 1228 - Subalterno 6 >
VICOLO GIACOMO ZANELLA n. 52 Piano T-1

Ultima planimetria in atti

MODULARIO
F. rig. rend. 487



20968
MINISTERO DELLE FINANZE
DIREZIONE GENERALE DEL CATASTO E DEI SS.TT.EE.

MOD. BN (CEU)

283

CATASTO EDILIZIO URBANO (RDL 13-4-1939, n. 652)

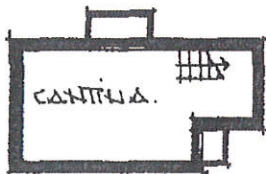
LIRE
250

Planimetria di u.i.u. in Comune di ALBIGNASEGO via VIC. ZANELLA

civ. 19/B

PLANIMETRIA CATASTALE
COMUNE DI ALBIGNASEGO
FOGLIO 5 - PARTICELLA 1228 - SUB 4

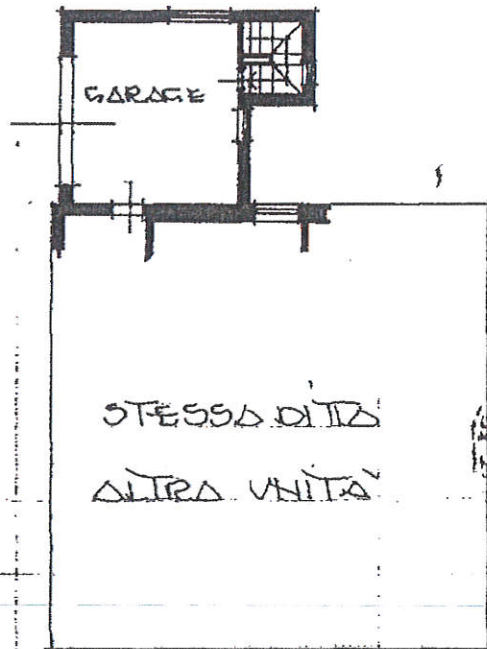
H.C.T.			N.C.E.U.				
Fu.	Δll.	Mop. Se	Fu.	Δll.	Mop.	Sub	Suo.
5	-	469	U	5	-	383	6



PIANO INTERRATO
H: 2.40



Ministero dell'Economia e delle Finanze
Agenzia Entrate
MARCA DA BOLLO
€2,00
DUE/00
00004560 00006F94 WDZ4ADD1
00061624 20/02/2024 15:50:25
4578-00087 549A5CB3D86CD7A0
IDENTIFICATIVO : 0123D481585384
0 1 23 048158 538 4



[Handwritten signature]
RIGHETTO DARIA DI RINO
NOTAIO

PIANO TERRA
H: 2.45



SCALA DI 1:200


Ultima planimetria in atti
Dichiarazione di N.C.

Denuncia di variazione Data: 23/10/2023 n. T342270 Richiedente: FSLPLA65D01G224Z

Totale schede: 1 - Formato di acquisizione: A4(210x297) - Formato stampa richiesto: A4(210x297)
Iscritto all'albo de GEOMETRI

F.
n. sub.

Compilata dal GEOMETRA
(Titolo, cognome e nome)
ALFONSO GEMELLI
della provincia di PD n. 2324



RISERVATO ALL'UFFICIO

5964-30MAG

Liqui 01
Catasto dei Fabbricati - Comune di ALBIGNASEGO(A161) - < Foglio 5 - Particella 1228 - Subalterno 4 >
VIGILIO GIACOMO ZANELLA n. 52 Piano S1-F